


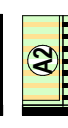





MAPA DO CELÓW PROJEKTOWYCH
 Godło mapy zasadniczej: 511.423.2043.2521
 MIASTO CZĘSTOCHOWA - ul. Pułaskiego 13/15
 Skala 1:500
 MAPA EWIDENCJI GRUNTÓW
 Obręb: 177,179 dz.122/3
 (aktualność mapy w oznaczonym zakresie)

OBJAŚNIENIA

-  B1
-  B2
-  A1
-  A2
-  A3
-  A4
-  A5

część ogólnodostępna
 aula, wiatrołap, wyjście z auli
 grafika, malarstwo, sala wystawowa
 parter - zaplecze sali sportowej
 piętro - pensjonat
 sala sportowa
 ceramika, rzeźba
 ceramika
 wiatra rzeźbiarska
 plac gospodarczy
 boisko wielofunkcyjne, skocznia w dal
 projektowane miejsca postojowe
 dla samochodów osobowych

w
 pg
 bw, sd
 P.

